



**Direzione OPERE PUBBLICHE DIFESA DEL
SUOLO, MONTAGNA, FORESTE,
PROTEZIONE CIVILE**

**SETTORE TECNICO REGIONALE
DI CUNEO**

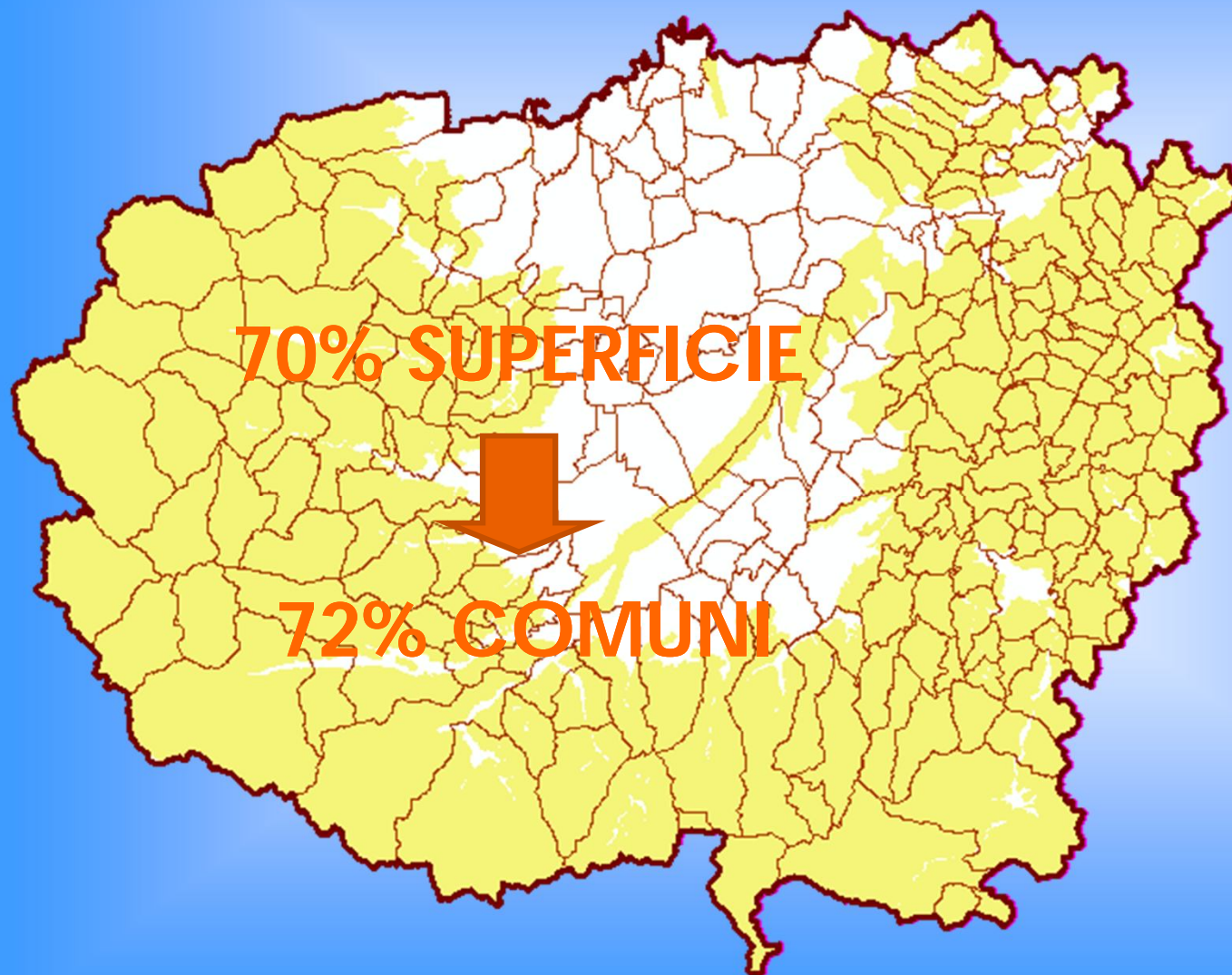
**“INTERVETI AGRARI: RECUPERO INCOLTI, TRASFORMAZIONE DEL
BOSCO “NON BOSCO”, VARIAZIONI COLTURALI, RISANAMENTO DI
VERSANTICOLLINARI**

**“l.r. 45/89: COMPETENZE,
ADEMPIMENTI PROCEDURALI E
PRINCIPALI CASISTICHE”**

RIFERIMENTI NORMATIVI

- R.D. 30 DICEMBRE 1923, N. 3267: ISTITUZIONE DEL VINCOLO IDROGEOLOGICO;
- R.D. 16 MAGGIO 1926, N. 1126: REGOLAMENTO ATTUATIVO E CRITERI PER INDIVIDUAZIONE DELIMITAZIONE AREE SOGGETTE A VINCOLO;
- **L.R. 9 AGOSTO 1989, N. 45: NORME PER GLI INTERVENTI DA ESEGUIRE IN TERRENI SOTTOPOSTI A VINCOLO PER SCOPI IDROGEOLOGICI;**
- L.R. 10 FEBBRAIO 2009, N. 4: LEGGE FORESTALE REGIONALE (DEFINIZIONE DI BOSCO, COMPENSAZIONE, ...)
- **CIRC. 4/AMD 3 APRILE 2012: ESPLICATIVA L.R. 45/89 E S.M.I.**

VINCOLO IDROGEOLOGICO



Ha come scopo principale quello di preservare l'ambiente fisico dei versanti impedendo forme di utilizzazione che possono determinare denudamento, innesco di fenomeni erosivi, perdita di stabilità, turbamento del regime delle acque ... con possibilità di danno pubblico

DEFINIZIONI

(art. 1 l.r. 45/89)

- ✓ PER **MODIFICAZIONE D'USO DEL SUOLO** SI INTENDE OGNI INTERVENTO CHE, PUR NON ALTERANDO L'ORIGINARIA DESTINAZIONE DEL TERRENO, COMPORTI UNA MODIFICA ALL'ASSETTO IDROGEOLOGICO DEL TERRITORIO (ES. CAMBIO DEL SISTEMA DI REGIMAZIONE DELLE ACQUE)
- ✓ PER **TRASFORMAZIONE D'USO DEL SUOLO** SI INTENDE OGNI INTERVENTO CHE INCIDA SUL TERRENO MODIFICANDONE, IN MODO PERMANENTE, O ANCHE SOLO TEMPORANEO, L'ORIGINARIA DESTINAZIONE (ES. DA BOSCO A VIGNETO)

No concetto svincolo, il vincolo permane anche dopo autorizzazione!

(art. 2 l.r. 45/89)

L'autorizzazione costituisce anche autorizzazione all'abbattimento della vegetazione arborea ed arbustiva radicata sui suoli interessati dalla modificazione/trasformazione d'uso

COMPETENZE

- **Regione Piemonte:** superfici superiori ai **5.000 mq.** e/o volumetrie superiori ai **2.500 mc.** o intervento su più Comuni
- **Comuni:** superfici fino ai 5.000 mq. e/o volumetrie fino a 2.500 mc.

- ✓ **Volume di scavo:** inteso come movimento terra complessivo
- ✓ I valori si intendono calcolati sulla base del progetto generale dell'intervento **complessivo** e comprensivo delle opere accessorie e varianti in corso d'opera
(No spezzettamento autorizzazioni perché risultino sempre di competenza Comunale ...)

Casi particolari:

Varianti in corso d'opera con aumento di superfici o volumetrie di intervento



Cambio di competenza autorizzativa =
Progetto già autorizzato + variante



Da Comune a Regione

(se superfici maggiori di 5.000 mq. e/o volumetrie superiori a 2.500 mc. e/o intervento su più Comuni)

Documentazione PROGETTUALE:

- **Progetto definitivo**, sempre ai sensi del D.M. 14/01/2008 – NTC08
- **Relazione tecnica** generale (anche interventi di recupero ambientale e vegetazionale parti accessorie all'opera)
- **Relazione geologica** – tecnica (caratterizzazione geotecnica e verifiche di stabilità)
- **Stralcio del P.R.G.C.** con allegati quadro dei dissesti e classi di pericolosità geomorfologica
- Se interventi in area boscata: **relazione forestale** e compensazione o calcolo della stessa o dimostrazione di esenzione (L.R. 4/2009, art. 19 “trasformazioni del bosco ad altra destinazione d'uso e modalità compensazione”)
- **Documentazione fotografica**
- **Relazione nivologica**

NOTA INTERPRETATIVA L.R. 45/89

(Regione Piemonte - Settore Foreste)

- **Esente da autorizzazione la piantagione di alberi, sempre che detta attività non comporti cambio di destinazione d'uso del suolo (da terreno saldo a terreno a periodica lavorazione)**
- **Esenti movimenti terra pertinenti l'esercizio di attività agro-silvo-pastorali, fino a 50 mc.**
- **La regimazione e scolo delle acque ed i drenaggi vanno autorizzate**
- **La realizzazione di arature profonde su terreni in attualità di coltura, fanno parte dei lavori preparatori del terreno e sono da considerarsi normali operazioni colturali per l'impianto di frutteti e vigneti, esenti da autorizzazione.**



Alcuni esempi pratici ...

- Da terreno saldo a periodica lavorazione ➡ serve autorizzazione!
(es. da prato e/o da gerbido a vigneto/noccioleto)
- Cambio del sistema di regimazione delle acque ➡ serve autorizzazione!
(es. cambio del sistema di canalette/ fossi di guardia/
drenaggi/raccolta e ricettore finale delle acque)
- La realizzazione di arature su terreni in attualità di coltura (quindi non “saldi”) ➡ non serve autorizzazione!

DISSESTI IDROGEOLOGICI E RISCHI NATURALI

Negli ultimi anni il territorio della Provincia di Cuneo è stato soggetto a numerosi eventi alluvionali generati da piogge eccezionali per intensità e/o durata.

novembre 1994


giugno 2000

novembre 2016


Superficie montana e collinare cuneese in frana: 676 km²
(29% del dato riferito al Piemonte – fonte ARPA Piemonte)

Dal 2005 al 2016 il Piemonte è stata la regione più colpita da frane e alluvioni. A dirlo è uno studio dell'Istituto di Ricerca per la Protezione Idrogeologica del Consiglio Nazionale delle Ricerche (Irpi-Cnr)

**IMPORTANZA DELLA I.r. 45/89 COME EFFETTO PREVENTIVO DI UNA
CORRETTA MODIFICAZIONE/TRASFORMAZIONE DEL TERRITORIO**
**Casi concreti sul Territorio – alcuni esempi di interventi eseguiti in
assenza di autorizzazione**









GESTIONE DELLE MODIFICAZIONI/TRASFORMAZIONI D'USO DEL SUOLO

- **CONTENERE GLI IMPATTI NEGATIVI SULL'ASSETTO IDROGEOLOGICO DEL TERRITORIO**
- **USO RAZIONALE DELLE RISORSE NATURALI**
- **OTTENERE UNA PROGETTAZIONE DI TIPO INTEGRATO**
- **CORRETTO INSERIMENTO NEL CONTESTO GEOMORFOLOGICO - TERRITORIALE**

INFORMAZIONI GENERALI SULLE TRASFORMAZIONI D'USO DEL SUOLO

- I.r. 45/1989
- L.r. 4/2009
- Compensazioni
- Istanza
- Spese istruttorie
- Competenze
- News ...

Sito:

www.regione.piemonte.it



Aree Tematiche:

[Foreste](#)



[Vincolo Idrogeologico](#)

**SIFOR: RICADENZA PARTICELLE
CATASTATI IN VINCOLO -
[http://www.sistemapiemonte.it/popalfa/
authentication/LoginSispieAction.do](http://www.sistemapiemonte.it/popalfa/authentication/LoginSispieAction.do)**

**Grazie per
l'attenzione!!!**

